












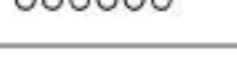



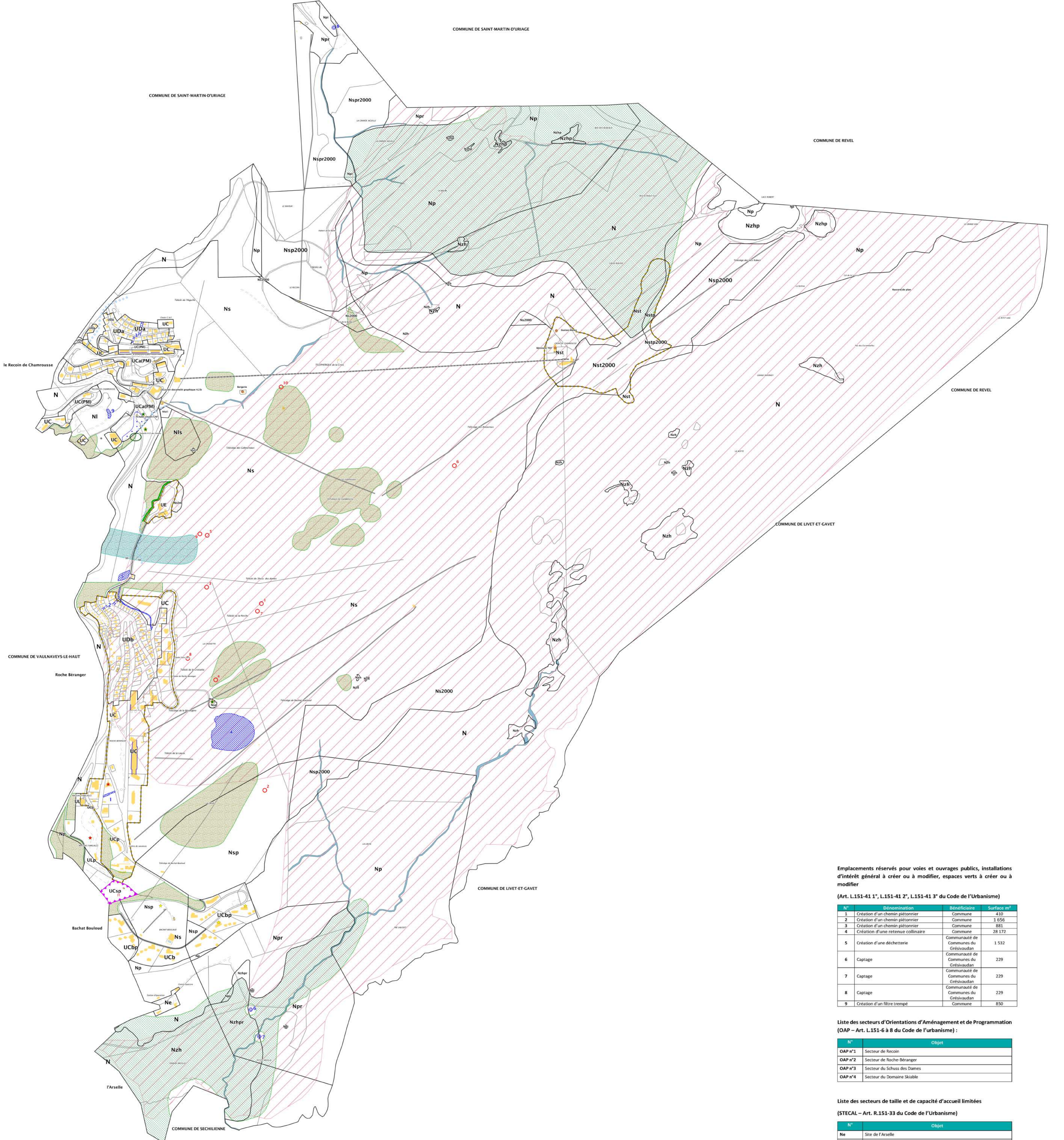


**PRESCRIPTIONS**

-  Espaces boisés classés (L.113-1 et R.151-31 1°)
-  Arbres remarquables
-  Arboretum
-  Zone de boisement
-  Corridor écologique (L.151-23 al.2 et R.151-43 4° et 8°)
-  Emplacement réservé aux espaces verts à créer (L.151-41 3° et R.151-43 3°)
-  Gestion du ruissellement : eaux pluviales (R.151-49 2°)
-  Emplacements réservés (L.151-41 1° et 2° et R.151-34 4°)
-  Bâtiment pouvant faire l'objet d'un changement de destination (L.151-11 2°)
-  Patrimoine bâti Exceptionnel
-  Patrimoine bâti Remarquable
-  Patrimoine bâti Intéressant
-  Secteur comportant des Orientations d'Aménagement et de Programmation (L.151-6 et 7 et R.151-8)
-  Secteur de diversité commerciale à protéger (L.151-16 et R.151-37 4°)
-  Secteurs où les hauteurs font exclusivement l'objet d'une représentation graphique
-  Liaison skieurs à créer (tracé indicatif)
-  Sentier piétonnier à créer (tracé indicatif) (L.151-38 et art. R.151-48 1°)

**INFORMATIONS**

-  Périmètre du Site Inscrit et des Sites Classés



Emplacements réservés pour voies et ouvrages publics, installations d'intérêt général à créer ou à modifier, espaces verts à créer ou à modifier

(Art. L.151-41 1°, L.151-41 2°, L.151-41 3° du Code de l'Urbanisme)

N°	Dénomination	Bénéficiaire	Surface m²
1	Création d'un chemin piétonnier	Commune	410
2	Création d'un chemin piétonnier	Commune	1 656
3	Création d'un chemin piétonnier	Commune	881
4	Création d'une retenue collinaire	Commune	28 172
5	Création d'une déchetterie	Communauté de Communes du Grésaudan	1 532
6	Caplage	Communauté de Communes du Grésaudan	229
7	Caplage	Communauté de Communes du Grésaudan	229
8	Caplage	Communauté de Communes du Grésaudan	229
9	Création d'un filtre trempé	Commune	850

Liste des secteurs d'Orientations d'Aménagement et de Programmation (OAP – Art. L.151-6 à 8 du Code de l'Urbanisme) :

N°	Objet
OAP n°1	Secteur de Recoin
OAP n°2	Secteur de Roche-Béranger
OAP n°3	Secteur du Schuss des Dames
OAP n°4	Secteur du Domaine Skiable

Liste des secteurs de taille et de capacité d'accueil limitées (STECAL – Art. R.151-33 du Code de l'Urbanisme)

N°	Objet
Ne	Site de l'Arseille
Nse	Site du restaurant d'altitude Le Malamute